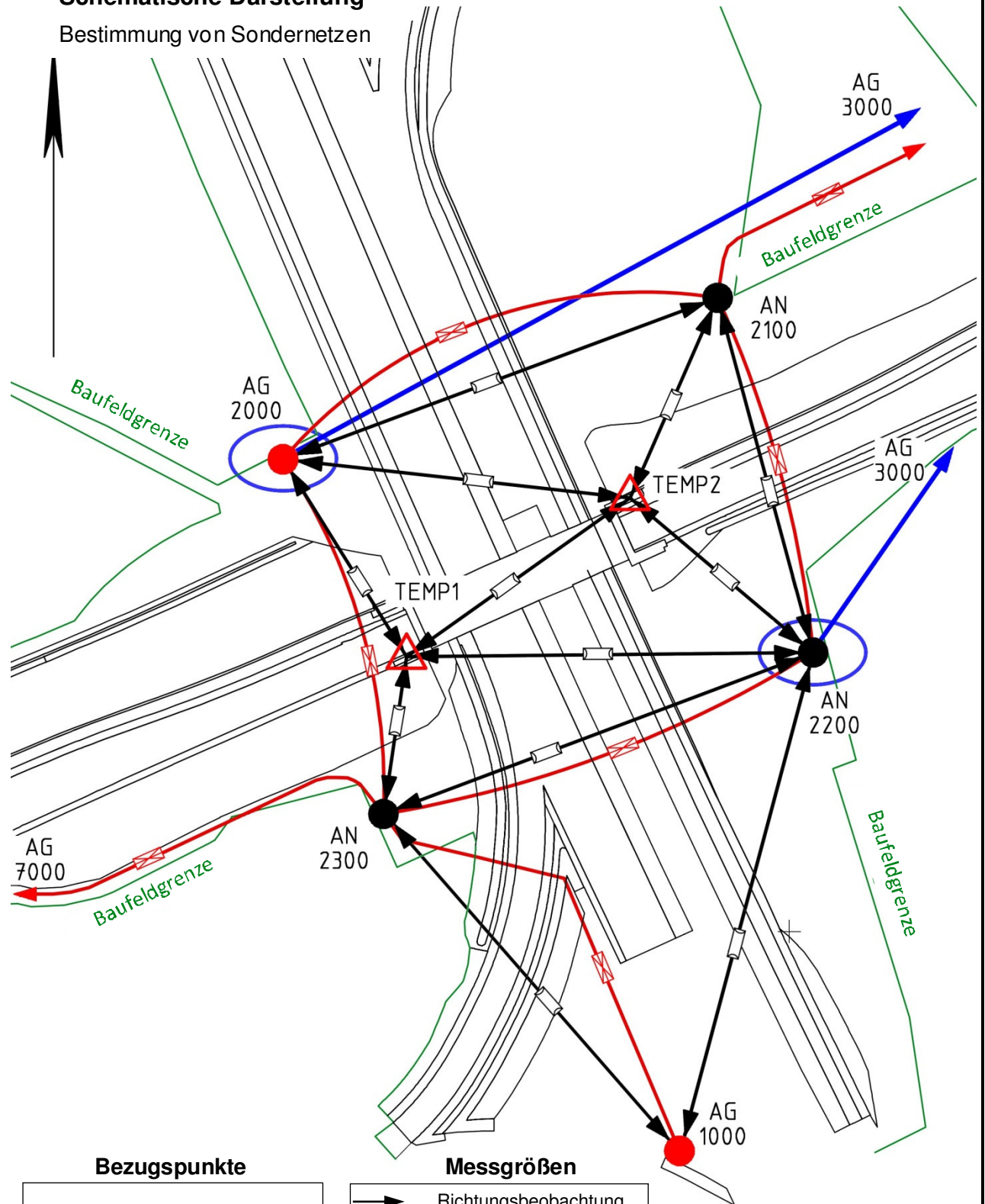






Sondernetz

Schematische Darstellung





Bestimmung von Sondernetzen



Bezugspunkte

-  3D- Festpunkt des Grundlagnetzes
-  3D- Festpunkt des Sondernetzes
-  GNSS - Rover
-  Instrumentenstandpunkt Tachymeter (temporär)

Messgrößen

-  Richtungsbeobachtung
-  Streckenbeobachtung beidseitig
-  Basislinie
-  Höhendifferenz durch Nivellement im Hin- und Rückweg bestimmt

Verbindungsnetz Strecke

Schematische Darstellung

Bestimmung von Bezugspunkten
zwischen den Sondernetzen

